Programme Communal de Développement Rural

-

WALCOURT

Présentation du PCDR de Walcourt

- La délégation
- Présentation de la Commune
- Participation citoyenne
- Stratégie de développement et projets
- 1e demande de convention

Présentation du PCDR de Walcourt

- La délégation
- Présentation de la Commune
- Participation citoyenne
- Stratégie de développement et projets
- 1e demande de convention

La délégation de Walcourt

Ville de Walcourt

Christine POULIN

Bourgmestre

Nathalie LECLERCQ

Echevine du PCDR,
Présidente de la CLDR

Olivier LOSSEAU

ADL Walcourt

Virginie CHAPAUX

Auteur de PCDR

CLDR

Aurélie DARDENNE

Membre CLDR

Amandine SENTE

Agent FW

Présentation du PCDR de Walcourt

- La délégation
- Présentation de la Commune
- Participation citoyenne
- Stratégie de développement et projets
- 1e demande de convention

Présentation du PCDR de Walcourt

- La délégation
- **Présentation de la Commune**
- Participation citoyenne
- Stratégie de développement et projets
- 1e demande de convention

Présentation de la Commune

Province : Namur

Arrondissement administratif : Philippeville

Communes limitrophes : Ham-sur-Heure-Nalinnes, Gerpinnes, Florennes, Philippeville, Cerfontaine, Froidchapelle, Beaumont, Thuin

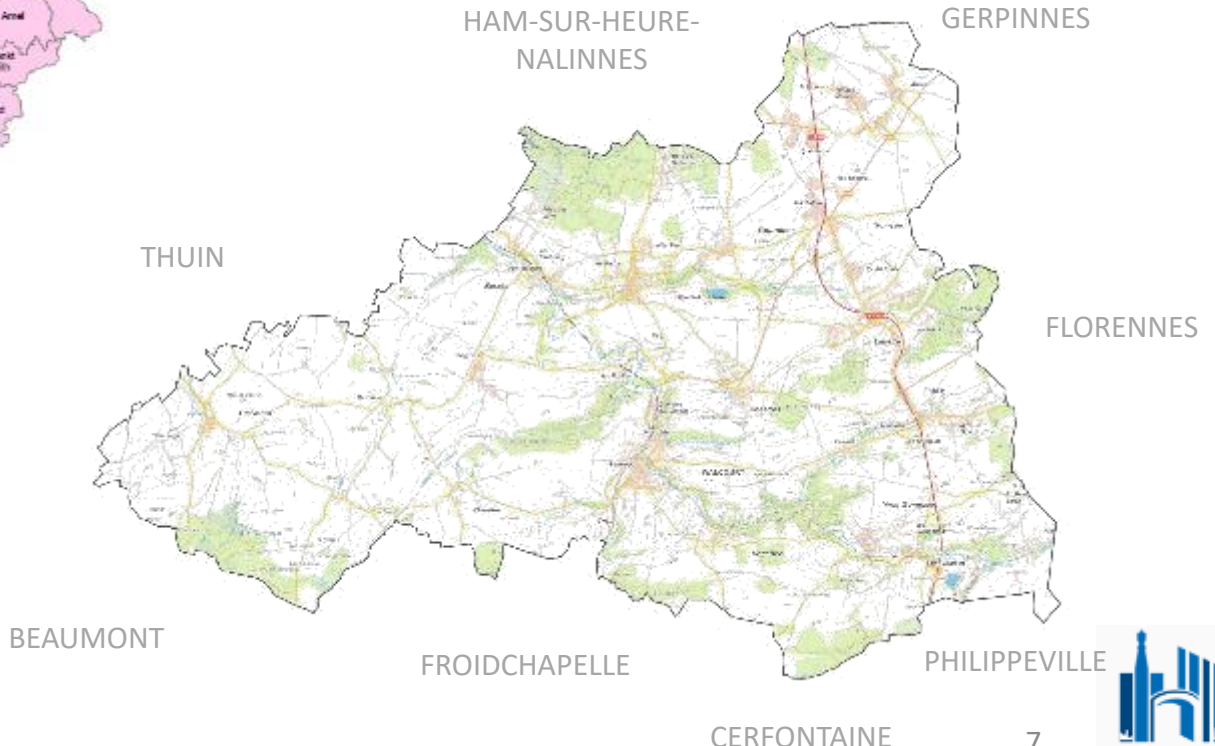

Présentation de la Commune

Superficie : 123 km²

Population (2023) : 18.398 habitants

Densité de population (2023) : 148,8 habitants/km²

Traversée par la N5, la N978 et la ligne de chemin de fer 132 Charleroi-Couvin (4 gares)

Population répartie en 16 villages : Clermont, Castillon (et le hameau de Mertenne), Berzée, Rognée, Fontenelle, Thy-le-Château, Pry, Gourdinne, Chastrès, Walcourt, Vogenée, Tarcienne, Somzée, Laneffe, Fraire (et le hameau de Fairoul) et Yves-Gomezée

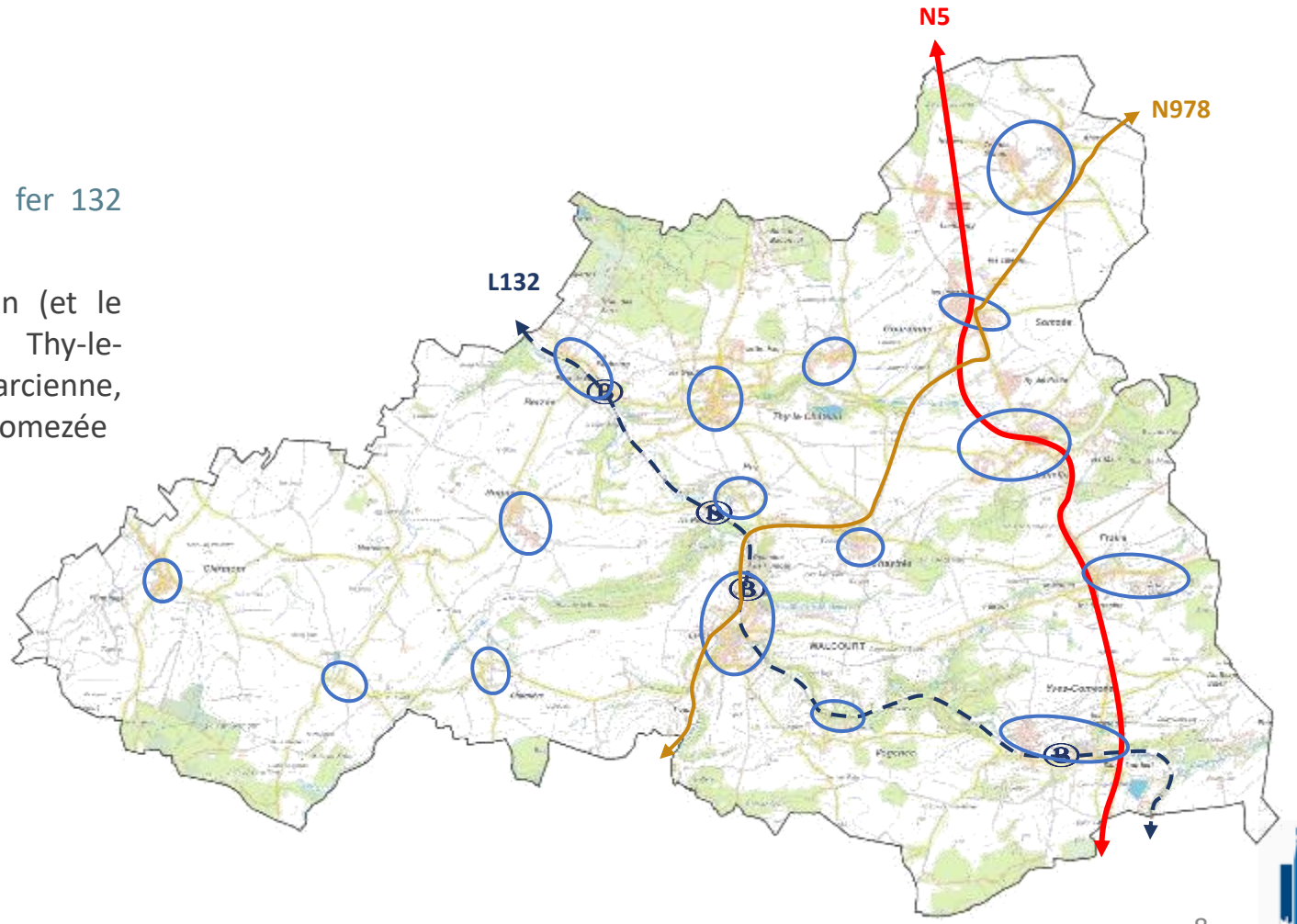

Présentation de la Commune

Commune rurale avec 92% du territoire non bâti (82% consacré aux terres agricoles, 16% aux bois) et 8% du territoire bâti (5,8% consacré à l'habitat)

Cours d'eau principaux = l'Eau d'Heure et l'Eau d'Yves

Région agrogéographique du Condroz et du plateau limoneux hennuyer

Plan de secteur : Zones non urbanisables (86%), zones agricoles (69%), zones forestières (14%), zones urbanisables (12%), zones d'habitat (+cr) (11%)

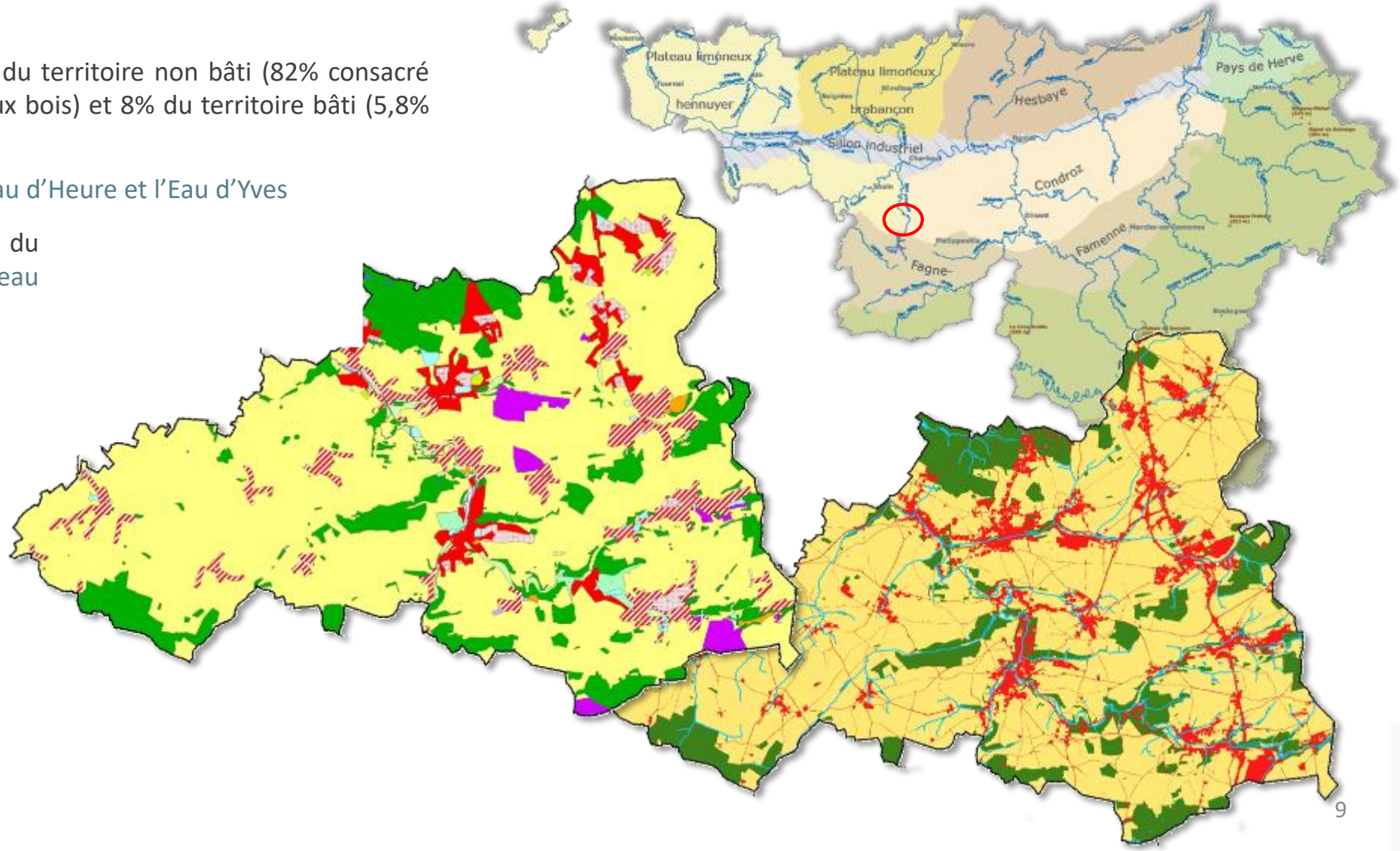

Présentation de la Commune

- Proximité lacs de l'Eau d'Heure
- Basilique Saint-Materne, classée
- Château de Thy-le-Château
- 12 marches de l'Entre-Sambre-et-Meuse (patrimoine immatériel UNESCO)
- Carnavals et Grands Feux
- Milieu associatif très riche (290 associations)

Présentation du PCDR de Walcourt

- La délégation
- Présentation de la Commune
- Participation citoyenne
- Stratégie de développement et projets
- 1e demande de convention

Présentation du PCDR de Walcourt

- La délégation
- Présentation de la Commune
- **Participation citoyenne**
- Stratégie de développement et projets
- 1e demande de convention

Participation citoyenne

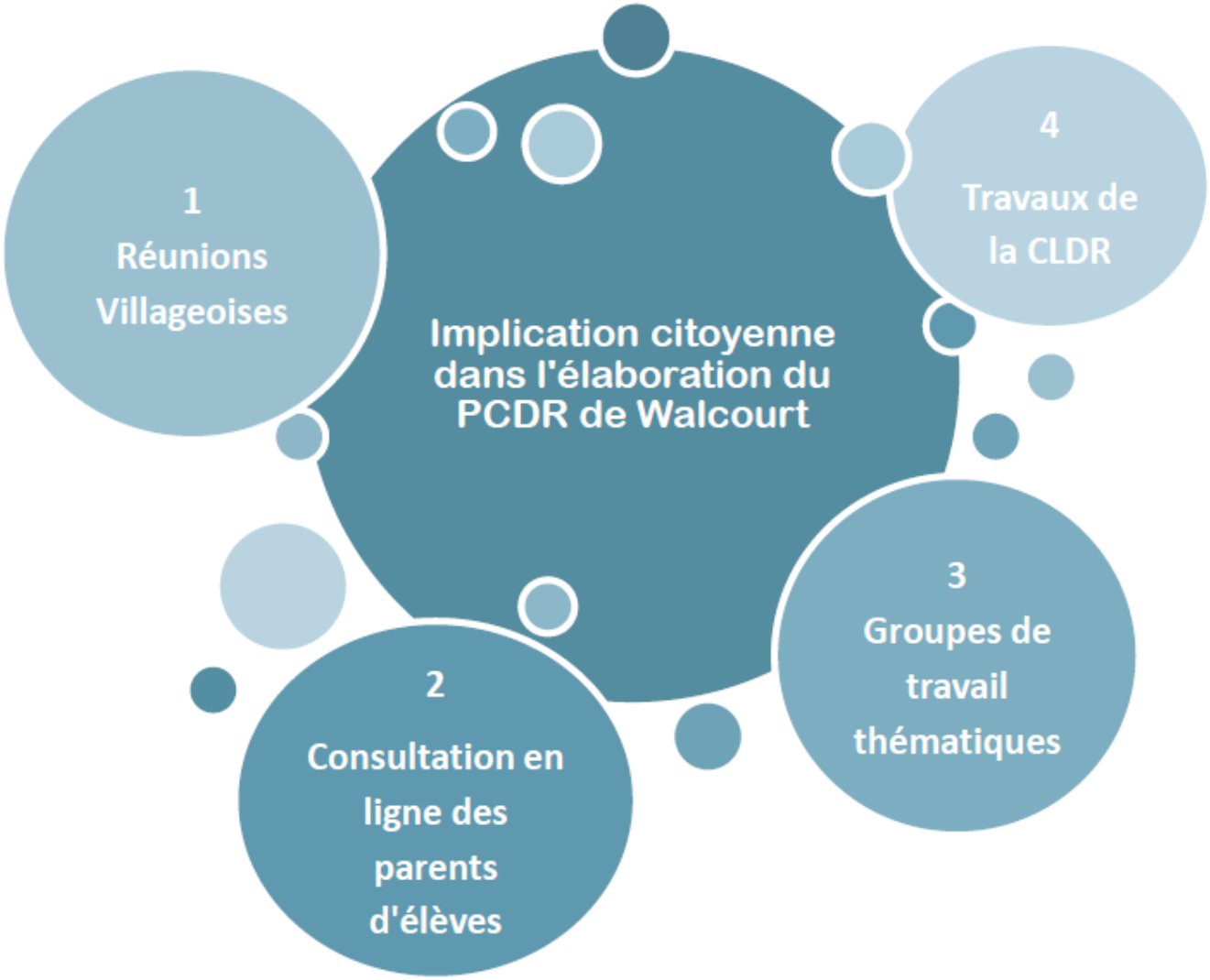

Participation citoyenne

Réunions villageoises d'Information et de Consultation

Oct. 2019 → Févr. 2020

341 participants pour 16 réunions

dont 282 différentes

PARTICIPATION

Aux réunion d'information-consultation

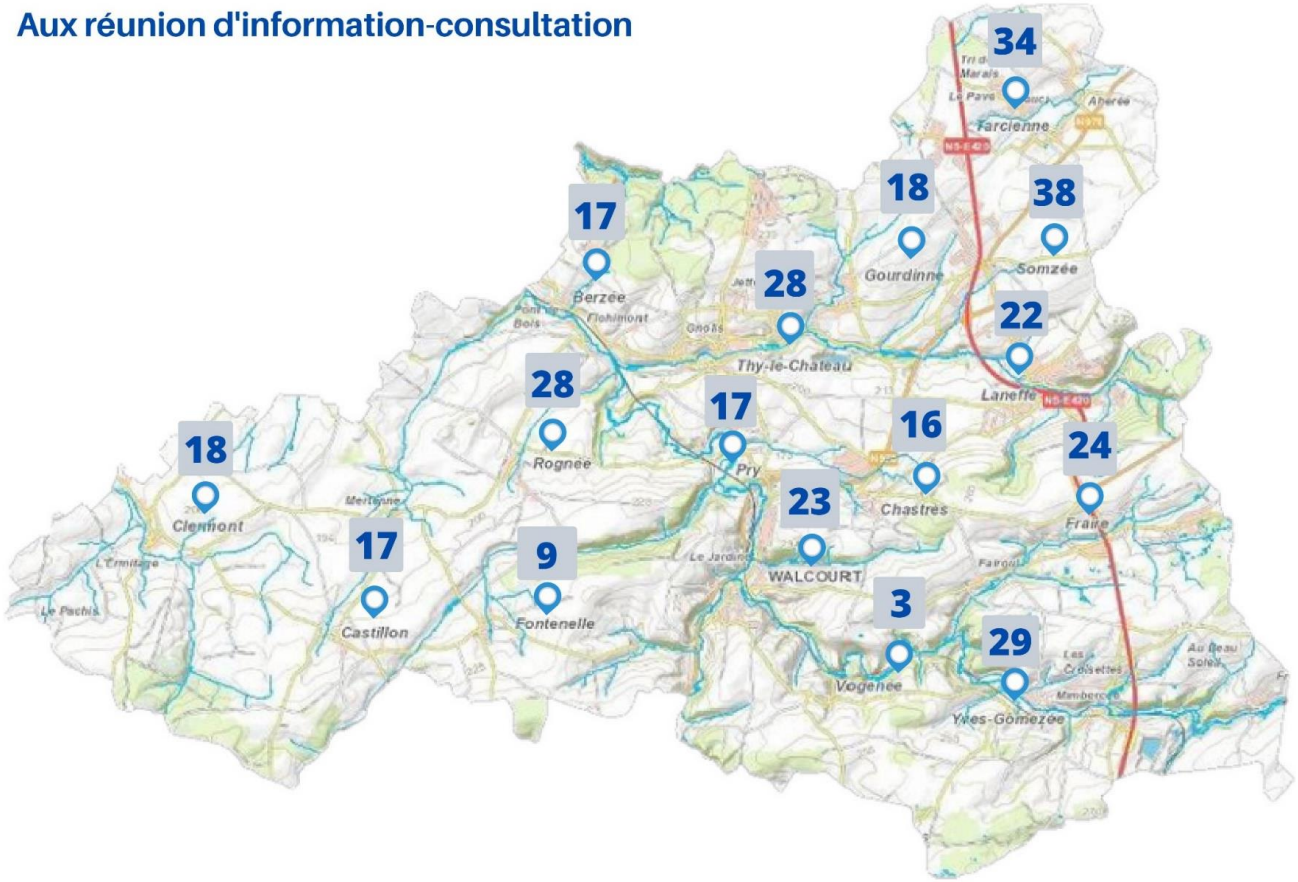

Moyenne de 21 participants

par réunion

Participation citoyenne

Réunions villageoises d'Information et de Consultation

Oct. 2019 → Févr. 2020

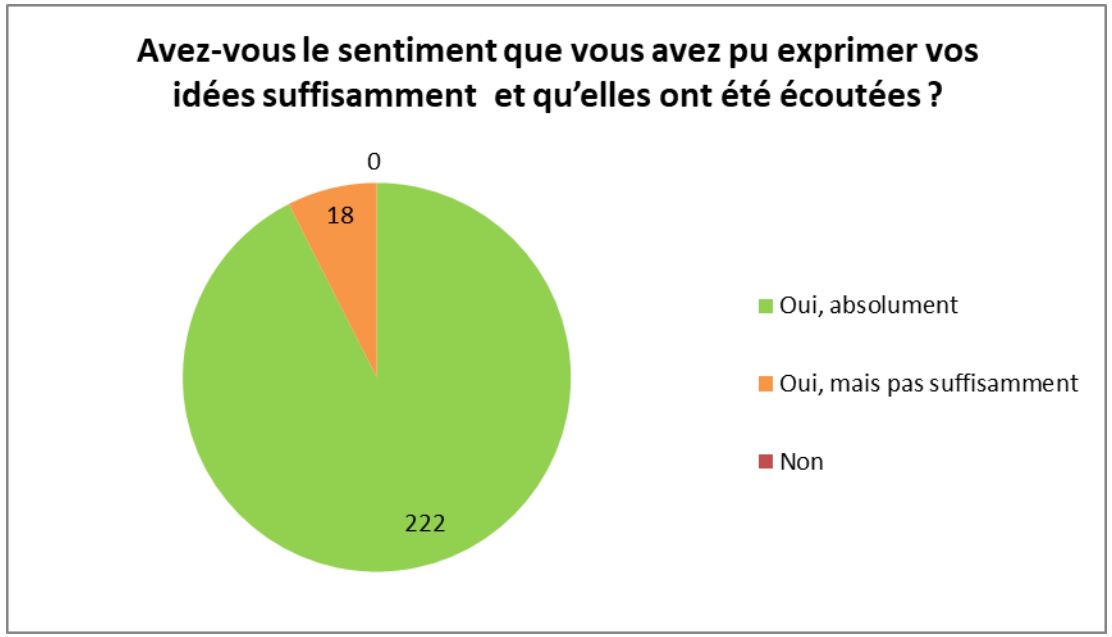

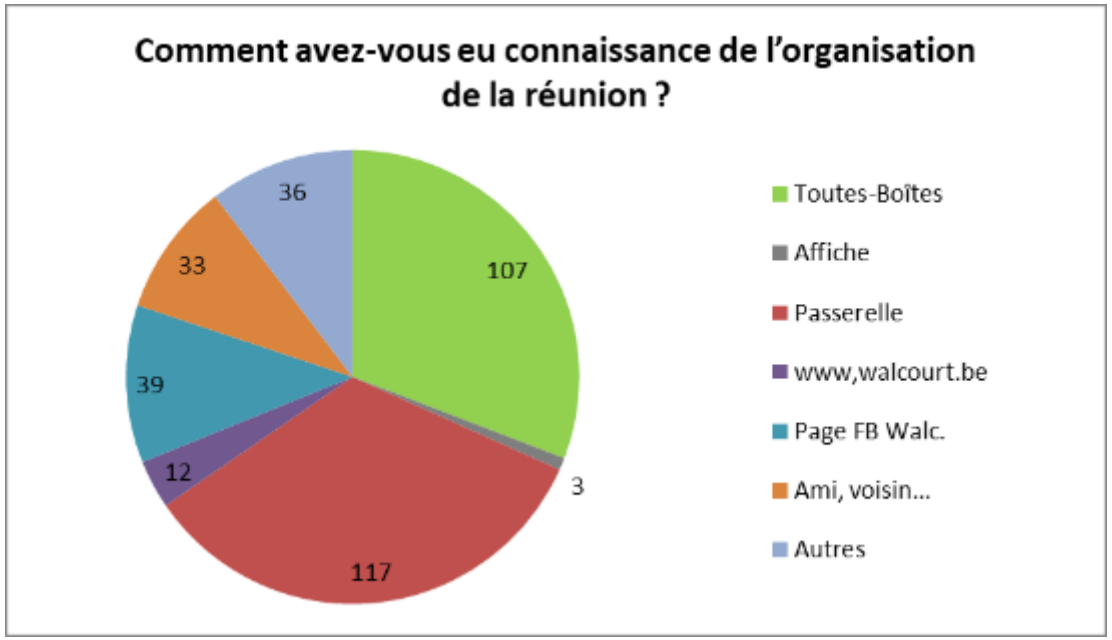

Participation citoyenne

Retour à la population

Sept. 2020

Des nouvelles du PCDR

Votez pour votre logo favori!

www.pcdr-walcourt.info

Le site d'information et d'expression citoyenne sur le Développement Rural de Walcourt

Rejoignez la Commission Locale de Développement Rural (CLDR)

La CLDR est composée de citoyens et d'élus (maximum 50 membres, désignés par le Conseil communal), œuvrant ensemble pour construire l'avenir de la Commune. Concrètement, elle participe à l'élaboration du futur **Programme Communal de Développement Rural (PCDR)**, dans lequel sont repris les projets qui seront mis en œuvre dans les 10 prochaines années pour améliorer vos conditions de vie dans l'entité.

La CLDR est également toujours en place et est consultée lors de la mise en œuvre de ces projets.

Envie de tenter l'aventure et de vous investir dans l'avenir de votre Commune? Envoyez-nous votre candidature au plus tard pour **le 30/09/2020**

a.sente@frw.be

Fondation Rurale de Wallonie
Mme Amandine Sente
Rue de France 66
5600 Philippeville

en mentionnant les informations suivantes:

- Nom et prénom
- Date de naissance
- Adresse (village+rue)
- Centres d'intérêt et implication dans un(e) association/comité

Des idées à partager

Nous avons déjà été à votre rencontre, village par village, d'octobre 2019 à février 2020 pour connaître votre avis sur votre vie dans l'entité et entendre vos souhaits pour le futur. Envie de connaître le ressenti de vos voisins ou de découvrir leurs idées ?

Venez passer un moment convivial afin d'écouter **les résultats de la consultation citoyenne** des 16 villages de Walcourt et célébrer la participation !

Le 17/09/2020
19h30
Salle communale (ruelle du Coq)

Ne manquez pas ce rendez-vous qui annoncera également les suites de la participation citoyenne. Tout le monde est le/la bienvenu(e), que vous ayez ou non participé aux réunions précédentes

Des mesures sanitaires liées au Covid-19 pourront être mises en place en fonction des directives du CNS.

WALCOURT

Des citoyens soucieux de leur cadre de vie

Une cinquantaine de citoyens ont assisté à la réunion de présentation de la consultation citoyenne.

• Vincent PINTON

Les citoyens ont assisté à la présentation des résultats de la consultation citoyenne des 16 villages.

Ce jeudi soir, les citoyens de Walcourt étaient invités à venir prendre connaissance des résultats de la consultation citoyenne qui s'est tenue dans les seize villages de l'entité entre octobre 2019 et mi-février 2020. « *Compte tenu de la situation sanitaire, nous avons organisé cette réunion au hall omnisports et nous avions demandé aux personnes intéressées de s'inscrire. Une trentaine de citoyens étaient annoncés et, finalement, nous en avons eu 47 qui sont venus* », déclare Nathalie Leclercq (PS), l'échevine en charge de ce Programme communal de développement rural (PCDR).

La réunion était animée par Xavier Pauly et Amandine Sente, agents de développement à la Fondation Rurale de Wallonie (FRW). « *En première partie de réunion, nous avons rappelé toute la méthodologie du PCDR afin que les citoyens comprennent bien le contexte dans lequel des projets, susceptibles d'améliorer leurs conditions de vie, vont pouvoir être mis en œuvre dans les dix prochaines années* », explique Xavier Pauly. « *Nous avons également expliqué aux citoyens que, dans le cadre de cette opération de développement rural (ODR), la ville de Walcourt a mandaté le bureau d'études DR (EA)M afin de réaliser le diagnostic socio-économique de la commune. Cet outil rassemble des statistiques objectives au niveau de la structure paysagère, de l'occupation du sol, du plan de secteur, de la démographie, de la mobilité, de l'économie, de l'enseignement, des services à la population... Ces données pourront être confrontées aux réflexions exprimées par les citoyens dans différents domaines de la vie communale* ».

Points positifs et négatifs

En seconde partie de réunion, les agents de développement de la FRW ont synthétisé les points positifs et négatifs qui sont ressortis de la consultation citoyenne. Pour ce qui est des points positifs, les citoyens pointent la force de la vie associative, les commerces de proximité et la qualité des produits qu'ils proposent, la qualité du cadre de vie en relation avec la proximité des centres urbains, la richesse du patrimoine bâti et environnemental, le dynamisme des écoles.

Au niveau des points négatifs souvent relevés, les citoyens ont épinglé la sécurité routière dans les villages mais aussi sur la N5 et la N978 (route des Lacs), une offre en matière de transport en commun trop calquée sur les horaires scolaires, les incivilités et dépôts sauvages, le manque d'infrastructures pour les jeunes (bien que le diagnostic prouve le contraire), la disparition des commerces locaux, de zones naturelles et de haies.

Les citoyens souhaitent une meilleure sécurisation des voiries, notamment aux abords des écoles, le développement de la mobilité douce, des lieux de rencontres pour les jeunes et une meilleure communication entre les habitants et l'administration communale.

Au niveau des craintes, on relève l'urbanisation excessive, la perte de convivialité, l'intégration parfois compliquée des néoruraux, la fermeture de commerces locaux et une agriculture trop intensive. ■

VITE DIT

En chiffres

340 citoyens ont participé à au moins une réunion citoyenne entre octobre 2019 et la mi-février 2020 ; soit une moyenne de 21 participants par réunion. Le taux de participation varie d'une section à l'autre : Rognée : 22 villageois (taux de participation de 7 %), Walcourt : 14 villageois (taux de participation de moins de 1 % de la population). Le taux moyen de participation représente 4 % de la population. La FRW se dit satisfaite de ce taux.

Groupes cibles à recontacter

« *Nous avons constaté que peu de jeunes parents et peu d'agriculteurs ont participé aux réunions citoyennes. Ce sont deux groupes cibles que nous allons recontacter et tenter de rencontrer autrement* », ajoute l'échevine Nathalie Leclercq (PS).

Constitution de la CLDR

Les citoyens qui souhaitent adhérer à la Commission locale de développement rural (PCDR) peuvent poser leur candidature jusqu'au 30 septembre auprès de la Fondation Rurale de Wallonie, Mme Amandine Sente, rue de France 66 à 5600 Philippeville – a.sente@frw.be.

Site web du PCDR

La FRW a mis en ligne un site web dédié au PCDR de Walcourt. On peut y retrouver les comptes-rendus de toutes les réunions citoyennes. L'adresse de ce site est : www.pcdr-walcourt.info.

5 groupes de travail thématiques

Cinq groupes de travail thématiques vont être constitués : 1) sécurité routière avec l'appui de la zone de police, 2) développement économique et agriculture, 3) mobilité, 4) le « vivre ensemble », 5) les « patrimoines », aménagement du territoire et environnement.

Calendrier de travail : 1er groupe : en novembre, 2e groupe : 3 et 17 décembre, 3e groupe : 14 et 28 janvier 2021, 4e groupe : 11 et 25 février 2021, 5e groupe : 11 et 25 mars 2021.

Les groupes de travail sont ouverts à l'ensemble de la population. Les réunions se tiendront à la salle communale de Thy-le-Château sauf celle du 18 janvier 2021 qui se tiendra à la salle communale de Fraire. ■

Les citoyens souhaitent voir se développer une agriculture de qualité et non intensive sur la commune

Participation citoyenne

Groupes de travail thématiques

Nov. 2020 → Févr. 2021

1 - Mise en place de la CLDR (automne 2020)

2 - Consultation des parents d'élèves (janvier 2021)

3 – Première réunion de la CLDR (avril 2021) et travail de la CLDR sur le sécurité routière via une cartographie collaborative en ligne (Mai 2021)

Participation citoyenne

Groupes de travail thématiques

Oct. 2021 → Févr. 2022

PROCHAINEMENT

Salle communale de Thy-le-Château, Rue des Marronniers, 31

GT n°1: Sécurité routière	07/10/2021
GT n°2: Développement économique et agriculture	21/10/2021 28/10/2021
GT n°3: Mobilité *(sans la sécurité routière)*	18/11/2021 02/12/2021
GT n°4: Vivre-ensemble *associations, participation, communication, cohésion sociale, lieux de rencontre, etc.*	13/01/2022 27/01/2022
GT n°5: Environnement, Aménagement du Territoire et Patrimoines	10/02/2022 24/02/2022

GT	Dates des réunions	Nombre de citoyens	Nombre d'élus
GT 1	07 octobre 2021	27 + 2 conseillers en mobilité + 2 agents de Police	7
GT 2 – Soirée 1	21 octobre 2021	9	3
GT 2 – Soirée 2	28 octobre 2021	9	3
GT 3 – Soirée 1	18 novembre 2021	12	4
GT 3 – Soirée 2	02 décembre 2021	7	0
GT 4 – Soirée 1	13 janvier 2022	11	2
GT 4 – Soirée 2	27 janvier 2022	7	3
GT 5 – Soirée 1	10 février 2022	16	3
GT 5 – Soirée 2	24 février 2022	11	1
		139 personnes	

DR(EA)²M

Participation citoyenne

Groupes de travail thématiques

Oct. 2021 → Févr. 2022

Avez-vous trouvé intéressant d'écouter la présentation lors de la première séance et l'avez-vous trouvée pertinente ?

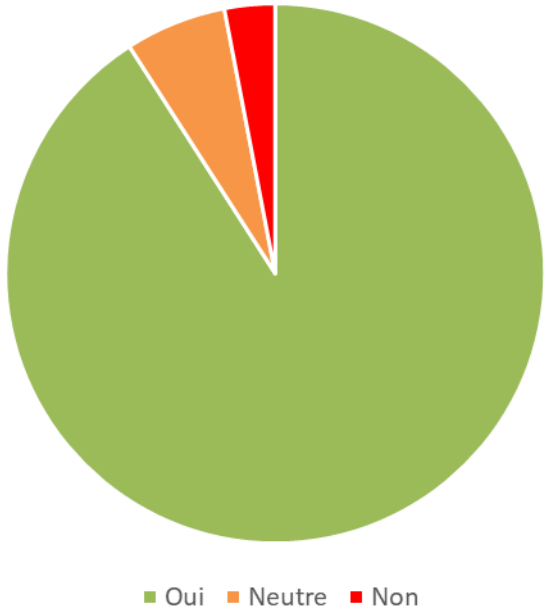

Avez-vous trouvé intéressant la répartition du Groupe de Travail en deux soirées ?

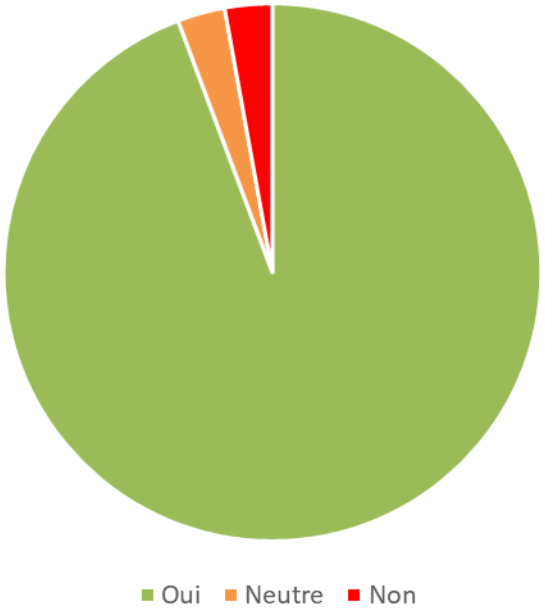

Quelle est votre appréciation générale de ces GT ?

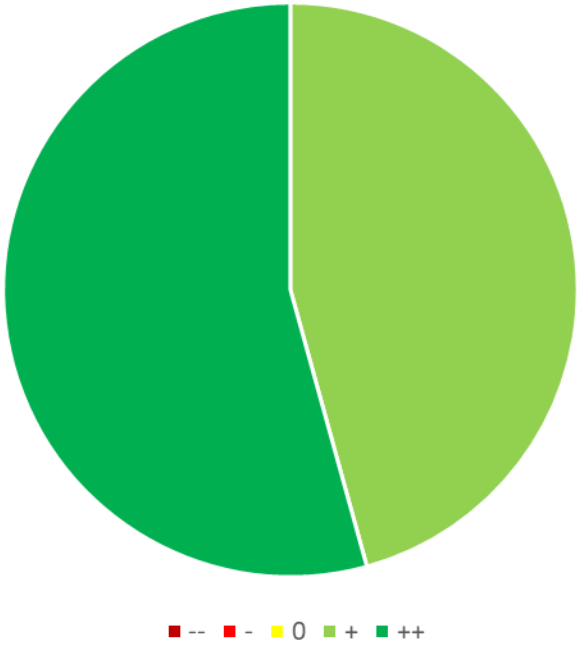

Participation citoyenne

Groupes de travail thématiques

Oct. 2021 → Févr. 2022

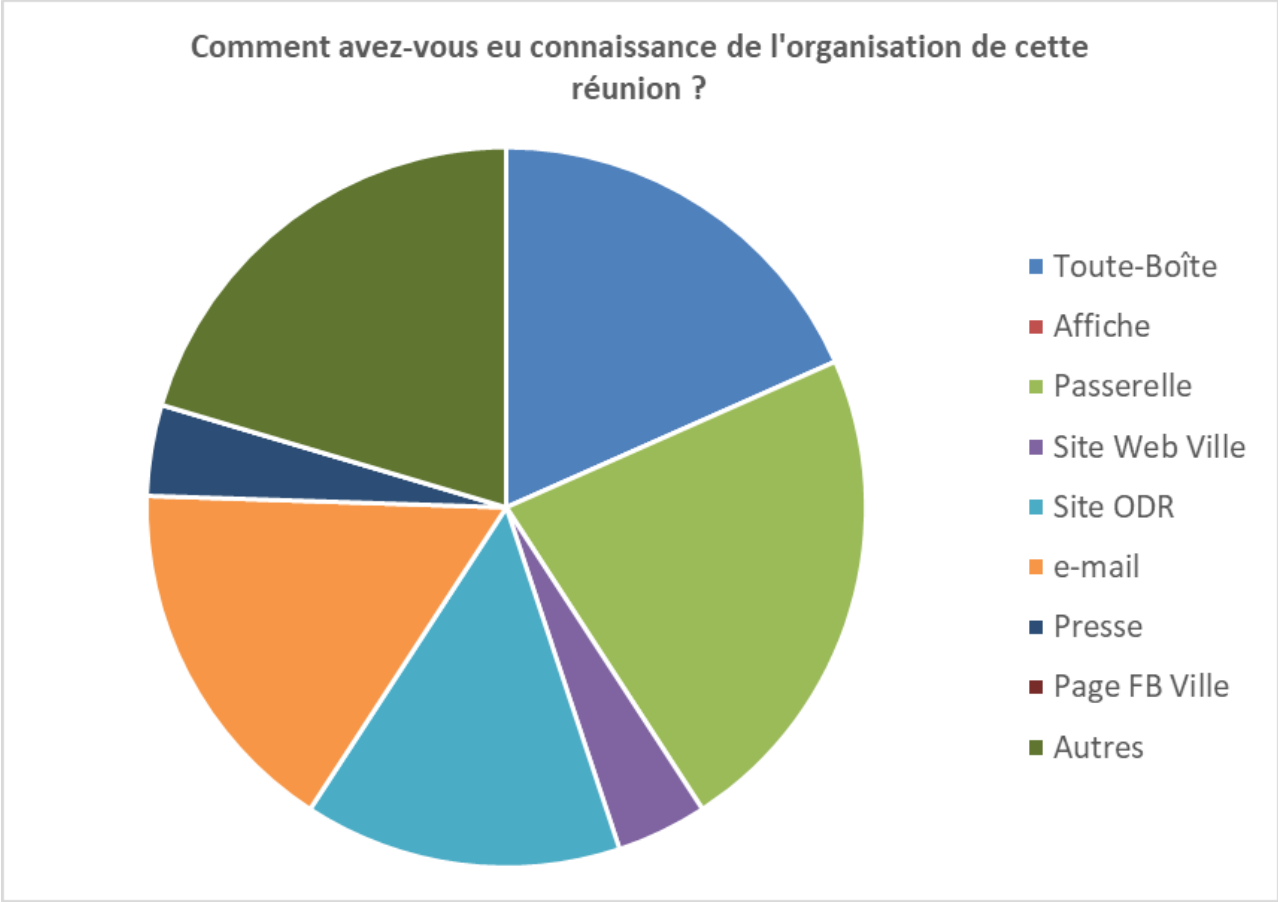

Participation citoyenne

Travaux de la CLDR

Depuis avril 2021

CLDR 1
Avril 2021
- Mise en place de la CLDR (visio) avant les GT thématiques

CLDR 2
Mars 2022
- Retour sur le déroulement des IC et GT et les résultats

CLDR 3
Avril 2022
- Approbation de la stratégie de développement

CLDR 4 & 5
Mai et juin 2022
- Travail sur les propositions de projets, tri, regroupement, etc.

CLDR 6
Juin 2022
- Priorisation des projets

CLDR 7 & 8
Février et avril 2023
- Présentation et travail sur les fiches-projets

CLDR 8
Avril 2023
- Approbation de l'avant-projet de PCDR

Approbation Conseil Communal
25 septembre 2023

Présentation du PCDR de Walcourt

- La délégation
- Présentation de la Commune
- Participation citoyenne
- Stratégie de développement et projets
- 1e demande de convention

Présentation du PCDR de Walcourt

- La délégation
- Présentation de la Commune
- Participation citoyenne
- **Stratégie de développement et projets**
- 1e demande de convention

Stratégie de développement et projets

Une co-construction progressive …

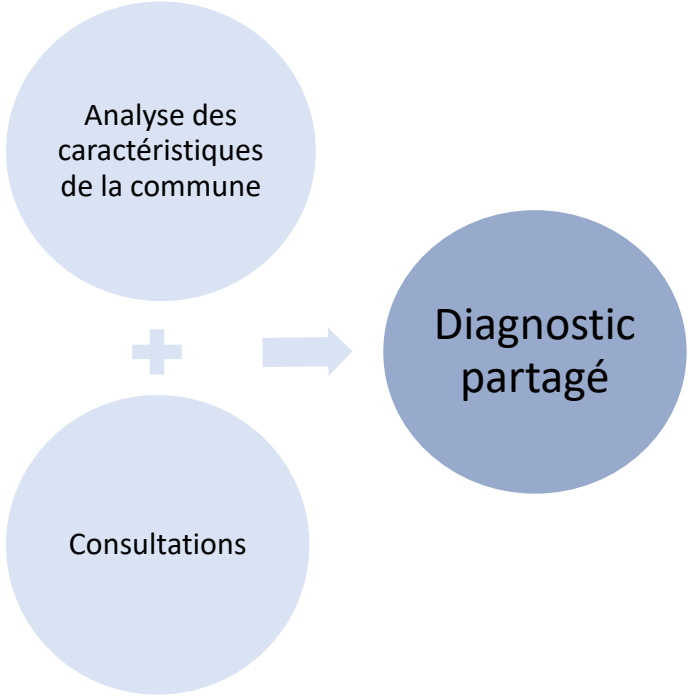

Diagnostic participatif

Stratégie de développement et projets

Une co-construction progressive …

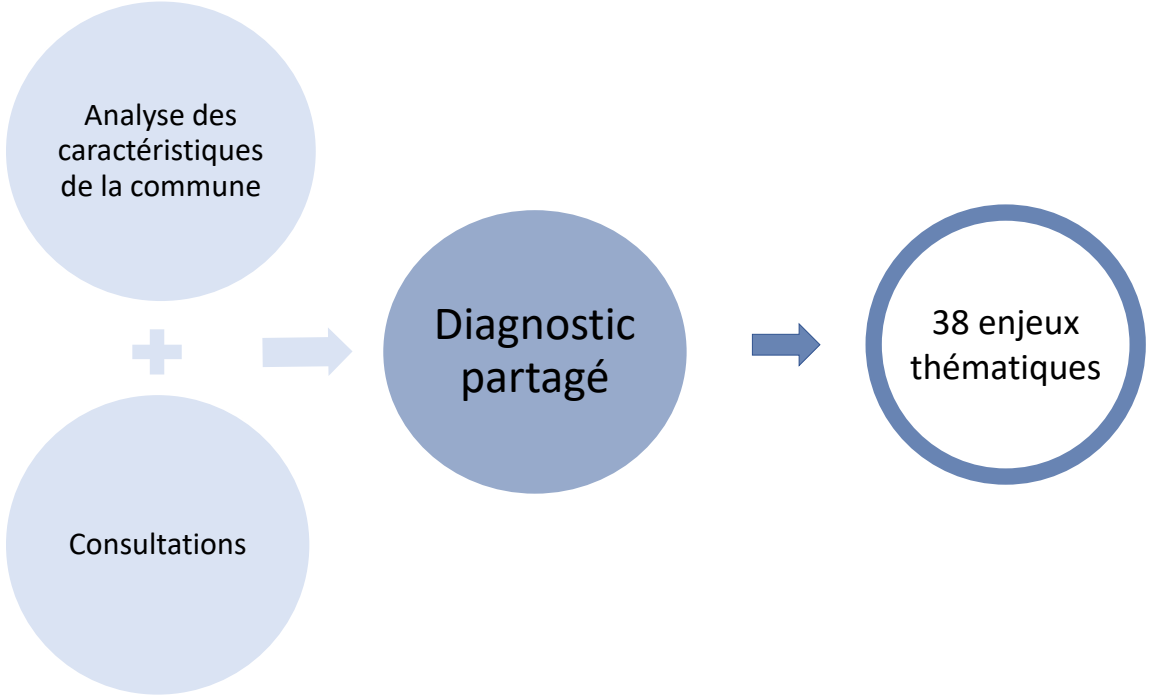

Diagnostic participatif	Enjeux

Stratégie de développement et proje

Une co-construction progressive …

Analyse des caractéristiques de la commune

+

Consultations

→ **Diagnostic partagé** → **38 enjeux thématiques** →

Groupes de travail thématique

Priorisation des enjeux

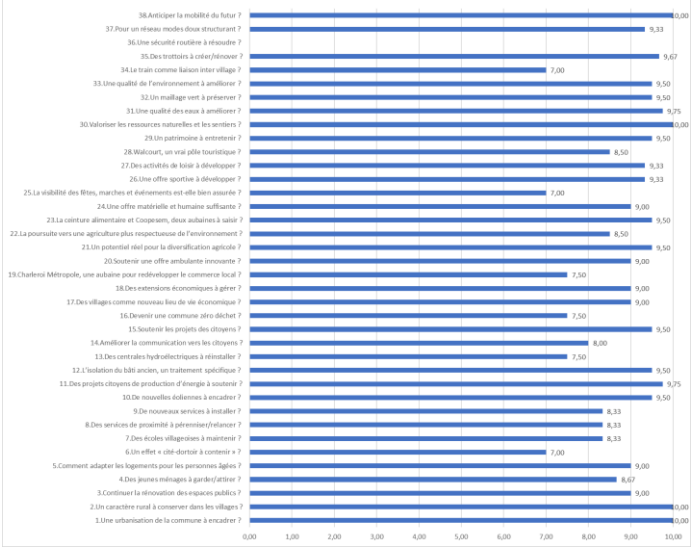

Diagnostic participatif	Enjeux

Stratégie de développement et projets

Une co-construction progressive …

Analyse des caractéristiques de la commune

+

Consultations

→ Diagnostic partagé → 38 enjeux thématiques

Groupes de travail thématique

Apport de la CLDR

Diagnostic participatif	Enjeux

Stratégie de développement et projets

Une co-construction progressive …

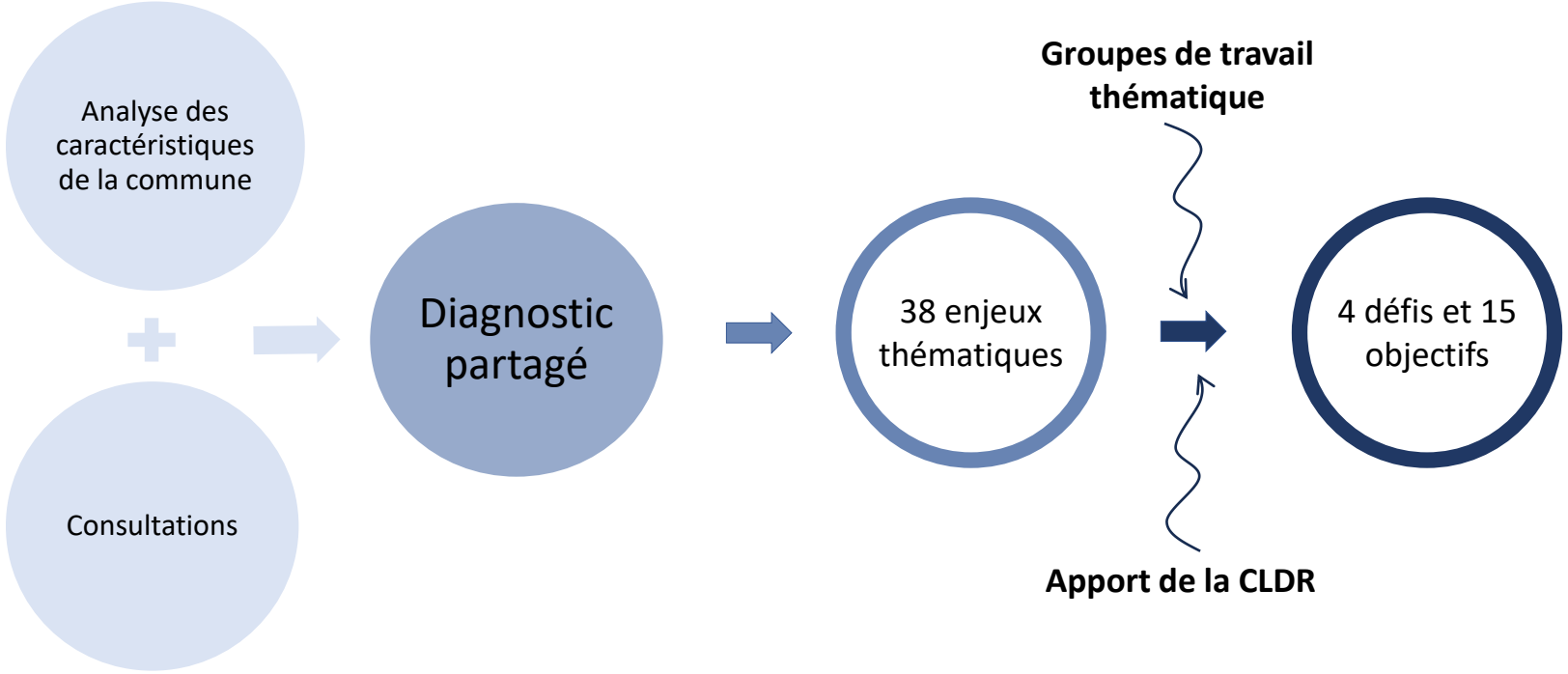

Diagnostic participatif	Enjeux	Objectifs

Stratégie de développement et projets

4 défis et 15 objectifs

Défi 1 : Des villages conviviaux où il fait bon vivre

- Améliorer la qualité des espaces publics pour en faire des espaces conviviaux
- Intégrer l'intergénérationnalité dans les projets et les logements
- Mettre en place des lieux de rencontre et de culture
- Promouvoir le sport pour tous

Défi 2 : Une intégration du milieu naturel au développement de la commune

- Améliorer la qualité des eaux de l'entité
- Développer le maillage vert et la biodiversité
- Gérer le territoire dans une optique de protection de l'environnement et de conservation de l'identité rurale
- Soutenir la transition écologique

Stratégie PCDR

Défi 3 : Une économie locale et de qualité

- Favoriser le maintien et la création de services et de commerces de proximité notamment via des produits locaux et des commerces ambulants
- Accompagner la diversification agricole
- Un tourisme basé sur le patrimoine local

Défi 4 : Une mobilité permettant des alternatives à la voiture individuelle

- Anticiper la mobilité du futur
- Valoriser l'utilisation de la ligne de chemin de fer
- Assurer des liaisons modes doux entre les villages
- Garantir une sécurité pour tous les utilisateurs

Stratégie de développement et projets

Une co-construction progressive …

Analyse des caractéristiques de la commune

+

Consultations

→ Diagnostic partagé → 38 enjeux thématiques → 4 défis et 15 objectifs → 42 projets pour mettre en œuvre les objectifs

Diagnostic participatif	Enjeux	Objectifs	Projets

Stratégie de développement et projets

LOT 1
(0-3 ans)

FP 1.1 :
Réaménagement de la Place de Gourdinne

FP 1.3 :
Aménagement d'une maison rurale à Clermont

FP 1.2 :
Réaménagement et sécurisation du centre de Fraire

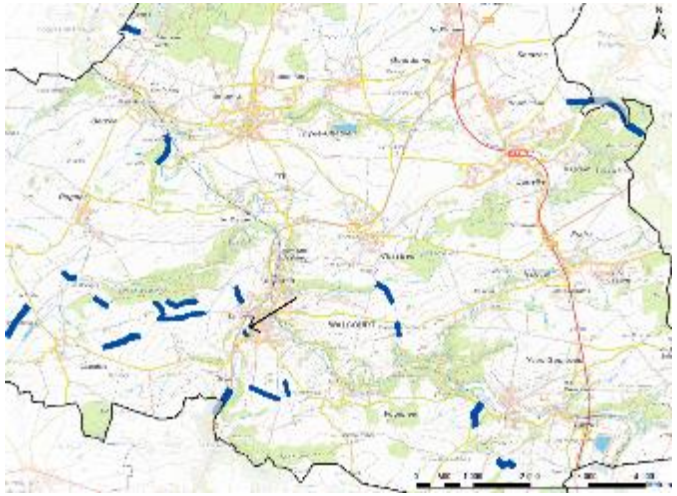

FP 1.4 :
Aménagement ou réhabilitation des sentiers, balisage et entretien de ceux-ci

Stratégie de développement et projets

LOT 2
(3-6 ans)

FP 2.1 : Aménagement de la future réserve naturelle des Quairelles

FP 2.2 : Sécurisation des cœurs de villages

FP 2.3 : Installation d'aire de jeux dans les villages

FP 2.4 : Augmentation du réseau de haies et du nombre de vergers

FP 2.5 : Installation de services au sein de la gare de Walcourt

FP 2.6 : Réaménagement du site de la Truite d'Or

FP 2.7 : Aménagement de parking de covoiturage aux abords des nœuds principaux des voiries les plus fréquentées

FP 2.8 : Création d'un lieu de formation aux métiers manuels et aux organismes d'insertion socio-professionnelle

Stratégie de développement et projets

LOT 3
(6-10 ans)

LOT 3	
1	Réalisation d'un cadastre du patrimoine immobilier et naturel de la Commune
2	Création d'une route cyclable entre les lacs de l'Eau d'Heure et la gare de Walcourt
3	Création d'un terrain multisport à Clermont
4	Aménagement de la Place Saint-Lambert à Laneffe
5	Création de réserves naturelles
6	Aménagement et sécurisation des traversées des routes régionales
7	Création d'infrastructures de transformation et valorisation de produits locaux
8	Mise à disposition de terres communales pour soutenir et encourager le lancement de nouvelles activités agricoles en bio
9	Mise en place d'actions pour tisser du lien entre agriculteurs, consommateurs et citoyens
10	Création de jardins dans les écoles pour sensibiliser les enfants à manger local
11	Création d'une maternité commerciale
12	Rachat de friches pour les réhabiliter pour d'autres activités économiques
13	Mise à disposition d'un camion adapté à la vente/publicité des produits agricoles locaux
14	Relier les RAVeLs entre Berzée et Thuillies
15	Mettre en valeur le site de l'ancien aqueduc des 7 ponts et balisage des chemins d'accès
16	Création de liaisons cyclables et piétonnes entre les villages
17	Création de navettes intervillages
18	Instauration d'un éclairage intelligent
19	Développement et amélioration des infrastructures sportives
20	Création d'une piste sportive
21	Création de lieux de rencontres conviviaux
22	Création de maisons de village
23	Mettre des locaux à disposition des jeunes
24	Engagement d'éducateurs de rues pour coordonner les initiatives de jeunes
25	Mise en place d'outils pour une meilleure coordination des activités villageoises
26	Mise à disposition d'un chapiteau de grande capacité pour les fêtes villageoises
27	Création d'une plateforme d'échanges et partages de services
28	Création de logements tremplin
29	Création de logements pour les ainés
30	Création de potagers/vergers collectifs

Présentation du PCDR de Walcourt

- La délégation
- Présentation de la Commune
- Participation citoyenne
- Stratégie de développement et projets
- 1e demande de convention

Présentation du PCDR de Walcourt

- La délégation
- Présentation de la Commune
- Participation citoyenne
- Stratégie de développement et projets
- 1e demande de convention

1ère demande de convention

FP 1.1 – Réaménagement de la Place de Gourdinne

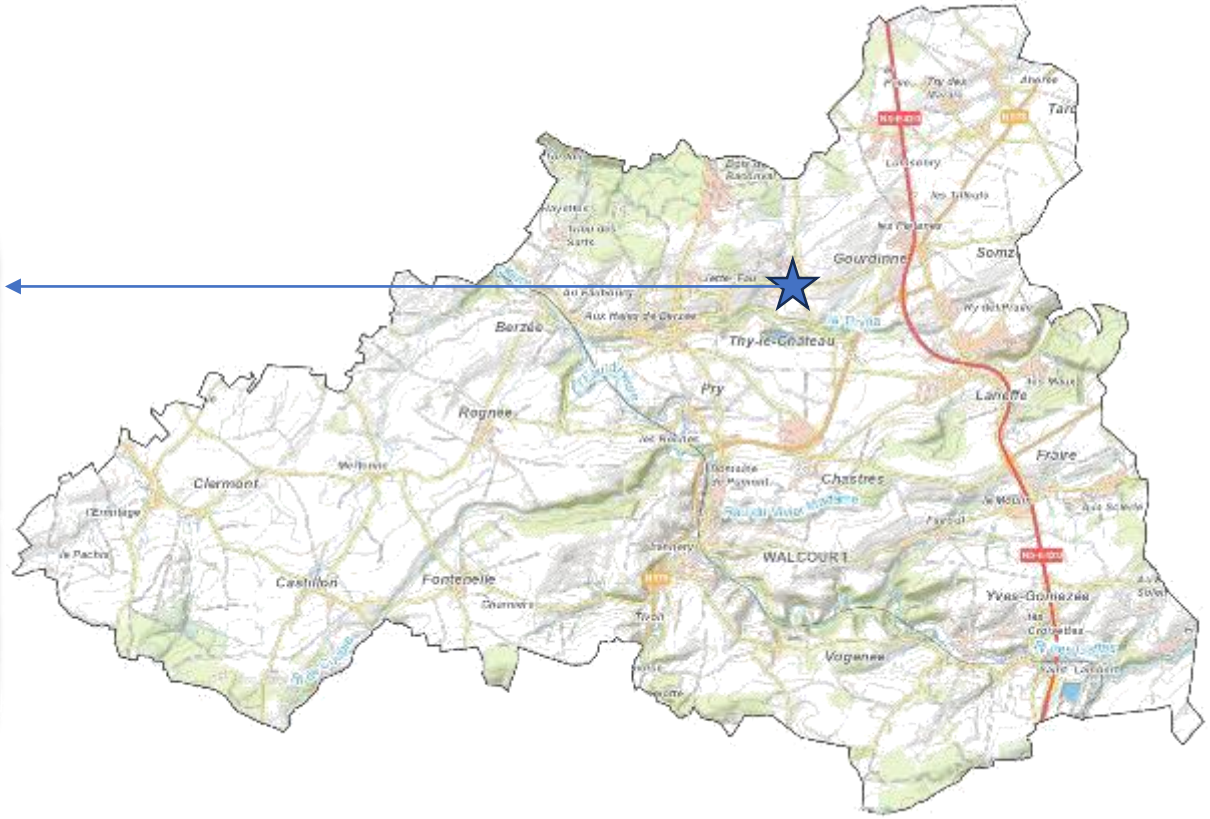

1ère demande de convention

FP 1.1 – Réaménagement de la Place de Gourdinne

Situation actuelle:

- Cœur de village fortement minéralisé
- Emprise de la voiture importante : Principalement du parking
- Espace peu accueillant dans un village dynamique
- Peu de sécurité pour les modes doux

1ère demande de convention

FP 1.1 – Réaménagement de la Place de Gourdinne

Objectifs généraux:

- Mise en valeur générale de l'espace
- Réorganisation du stationnement
- **Sécurisation** et développement de la mobilité active
- Création d'un espace central **convivial** et polyvalent
- Végétalisation de la zone

1ère demande de convention

FP 1.1 – Réaménagement de la Place de Gourdinne

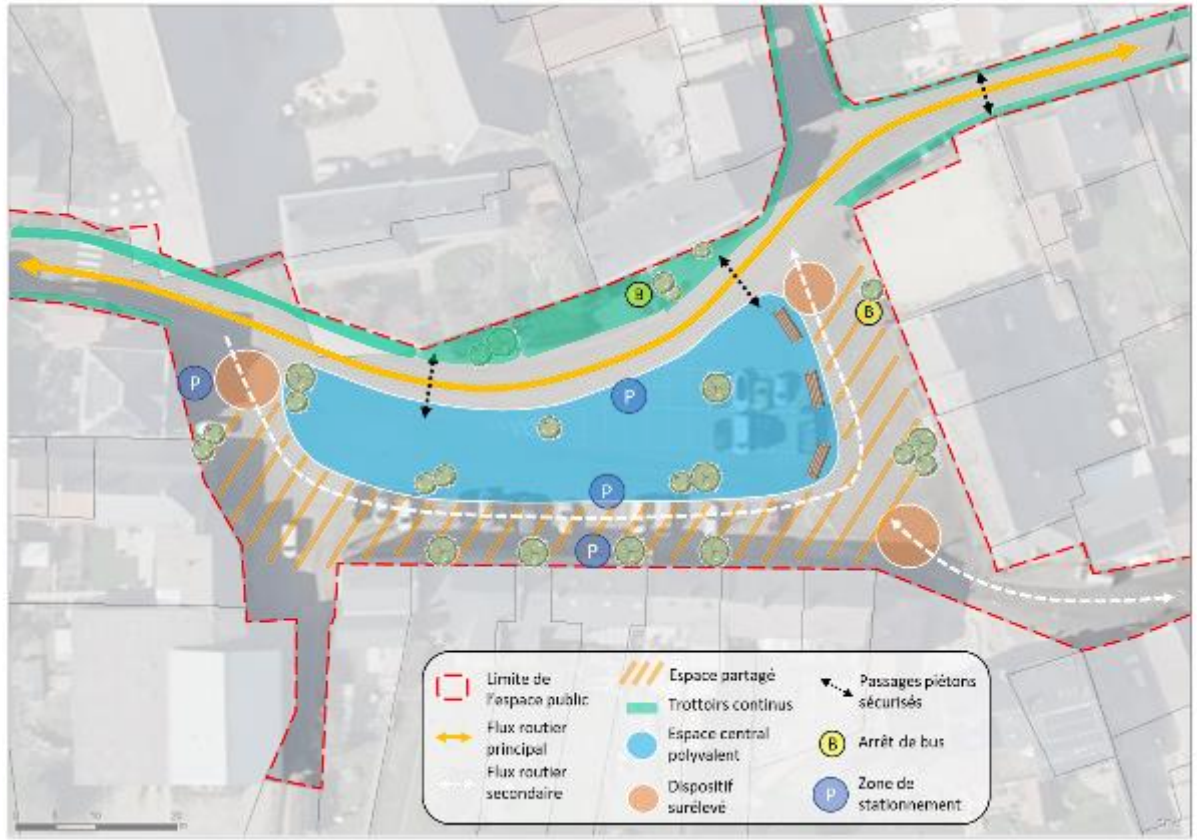

± 900.000 € TVAC

1ère demande de convention

Un projet global permettant de répondre à plusieurs objectifs de la stratégie …

- Améliorer la qualité des espaces publics pour en faire des espaces conviviaux
- Intégrer l'intergénérationnalité dans les projets et les logements
- Mettre en place des lieux de rencontre et de culture
- Développer le maillage vert et la biodiversité
- Gérer le territoire dans une optique de protection de l'environnement et de conservation de l'identité rurale
- Favoriser le maintien et la création de services et de commerces de proximité notamment via des produits locaux et des commerces ambulants
- Un tourisme basé sur le patrimoine local
- Anticiper la mobilité du futur
- Garantir une sécurité pour tous les utilisateurs

… et du développement durable

Embellissement des villages

Développement de la biodiversité

Attractivité des cœurs de villages

Accessibilité piétonne et cyclable

Accroissement de la cohésion sociale

Dynamique des lieux de rencontre

Amélioration de la convivialité

Merci pour votre attention